

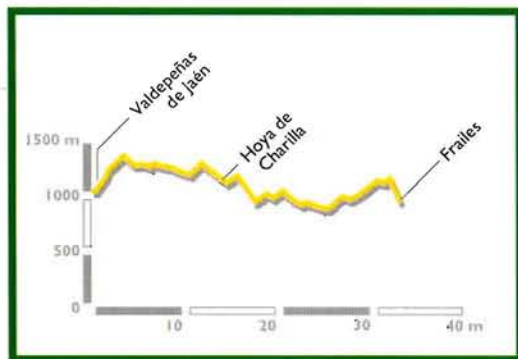
El recorrido

Junto al campo de fútbol de Valdepeñas de Jaén, situado en la parte alta del pueblo, arranca el carril de tierra que conduce a Frailes. Nada más haber empezado a pedalear, se afronta la primera subida del día que no cederá hasta pasado un cortijo.

como los Llanos del Angel. En este punto toma a la izquierda la carretera de Frailes, y un kilómetro más adelante (Km 11,4) opta por el carril asfaltado de la derecha que sube en zigzag. Desde el collado se desciende hacia la legendaria Hoya de Charilla.

Al poco de iniciarse la bajada, justo en el vértice de una curva (Km 4,4), hay que abandonar el carril y tomar el que continúa de frente. Pronto aparece el cercado que delimita la finca Solana Los Morales. La portilla permanece abierta durante el día y tal como indican los paneles no se puede abandonar el camino durante toda la travesía. Tras remontar una loma se sale del coto de caza.

El carril rodea ahora la sierra del Rompezapatos y se adapta a su enmarañada orografía. Comienza entonces un rosario de subidas –algunas cortas pero con rampas muy empinadas– que acaban en falsos collados, hasta la llegada a Charilla. La ruta entra en el pueblo por la calle Prado. En la plaza (Km 22,7), gira a la izquierda y por la calle de la Fuente lo abandona. El carril baja primero baja, luego se ciñe a un arroyo y enseguida alcanza un cruce (Km 26,1). Hay que desviarse a la izquierda. Tras 5 kilómetros de constantes subidas y bajadas se divisa Frailes.



Dificultad

Difícil

Distancia

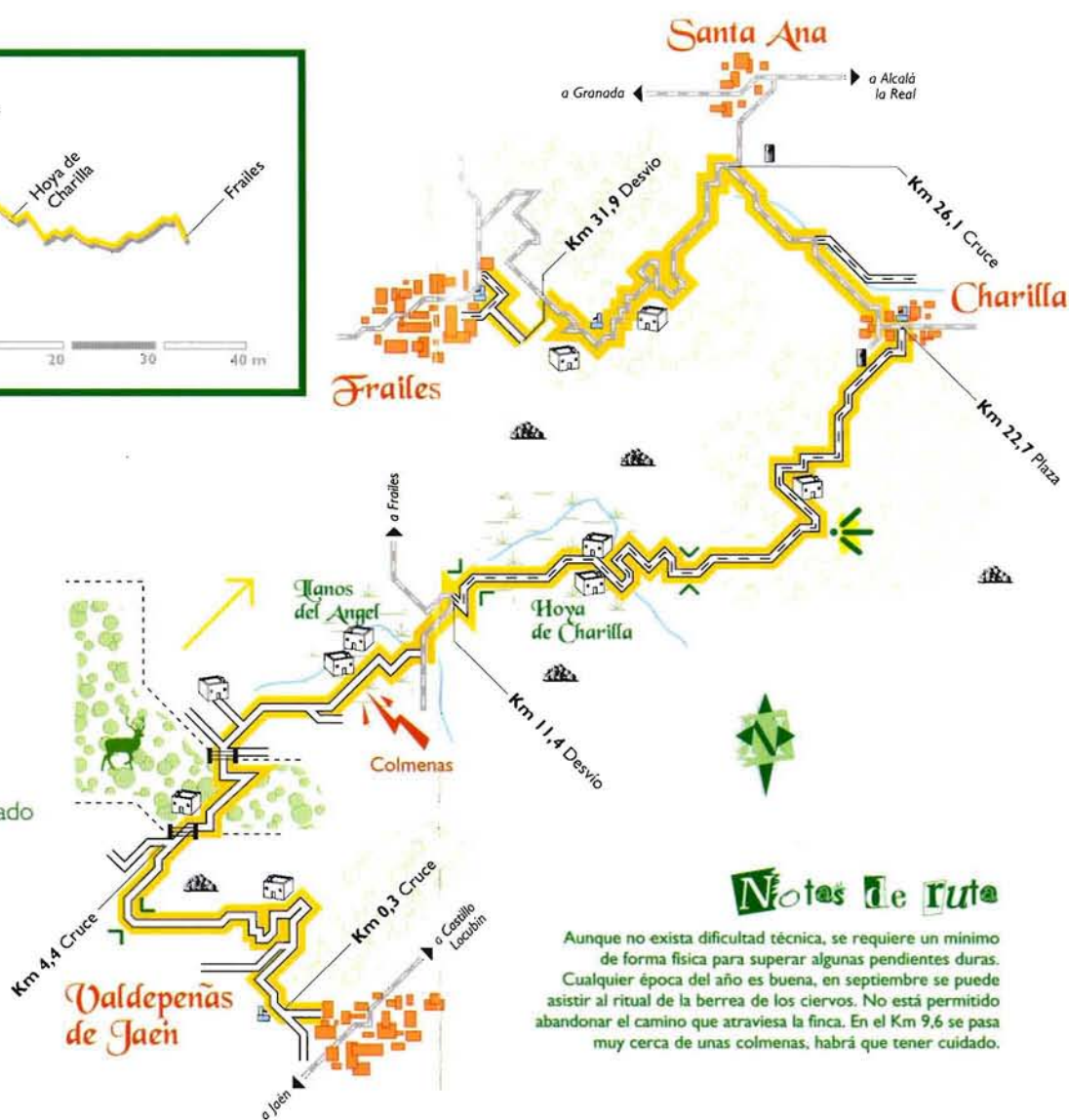
31 km

Tiempo

4:00

Desnivel acumulado

915 m



Notas de Ruta

Aunque no exista dificultad técnica, se requiere un mínimo de forma física para superar algunas pendientes duras. Cualquier época del año es buena, en septiembre se puede asistir al ritual de la berrea de los ciervos. No está permitido abandonar el camino que atraviesa la finca. En el Km 9,6 se pasa muy cerca de unas colmenas, habrá que tener cuidado.



Recorrer a golpe de pedal la difícil orografía de la Sierra Sur supone adentrarse en un área de montaña poco conocida, apartada de los grandes circuitos, pero de extraordinaria belleza y de gran valor natural. Sus sinuosos valles, enérgicos collados y abrigadas hoyas seducen.

Santa Sierra

También en esta serranía silenciosa, las soledades arropan leyendas singulares como la de la Serena de la Fuente del Sotillo y dan vida a una religiosidad popular a medio camino entre el misticismo y la magia, la de los santos y curanderos. Una sierra mágica en todos los sentidos.

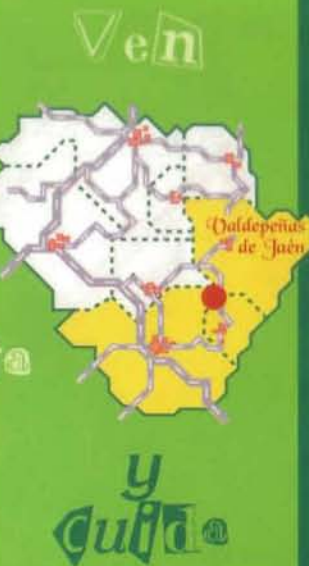


Disfruta

Información:
Ayuntamiento
Plaza de la
Constitución, 6
Valdepeñas
de Jaén
☎ 953 310 111
ayuald@clientes.
unicaja.es

Agencia de De-
sarrollo Local
de la Comarca
Sierra Sur
Diputación
Provincial de Jaén
☎ 953 591 075

Emergencia
sanitaria
☎ 061



Especialmente en verano es mejor no encender fuegos y tener cuidado con los cigarrillos. Al menor descuido empiezan los grandes incendios.

No olvidar la basura y restos de comida en el campo, aunque sean biodegradables. En todos los pueblos hay lugares para depositarlos.

Respetar el lugar y los edificios, así como a sus habitantes y sus costumbres. Una actitud amable facilita las relaciones.

Evitar salirse de la ruta marcada e invadir las propiedades privadas. Cuidar la señalización para que todos puedan disfrutarla.

e-mail: sierrasur@promojaen.es
www.sierrasurdejaen.com



SIERRA SUR



Paraiso interior



FUENTE ELVIR

ruta
de la sierra
de Valdepeñas de Jaén
a Frailes

BTT

